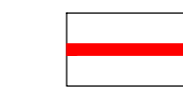
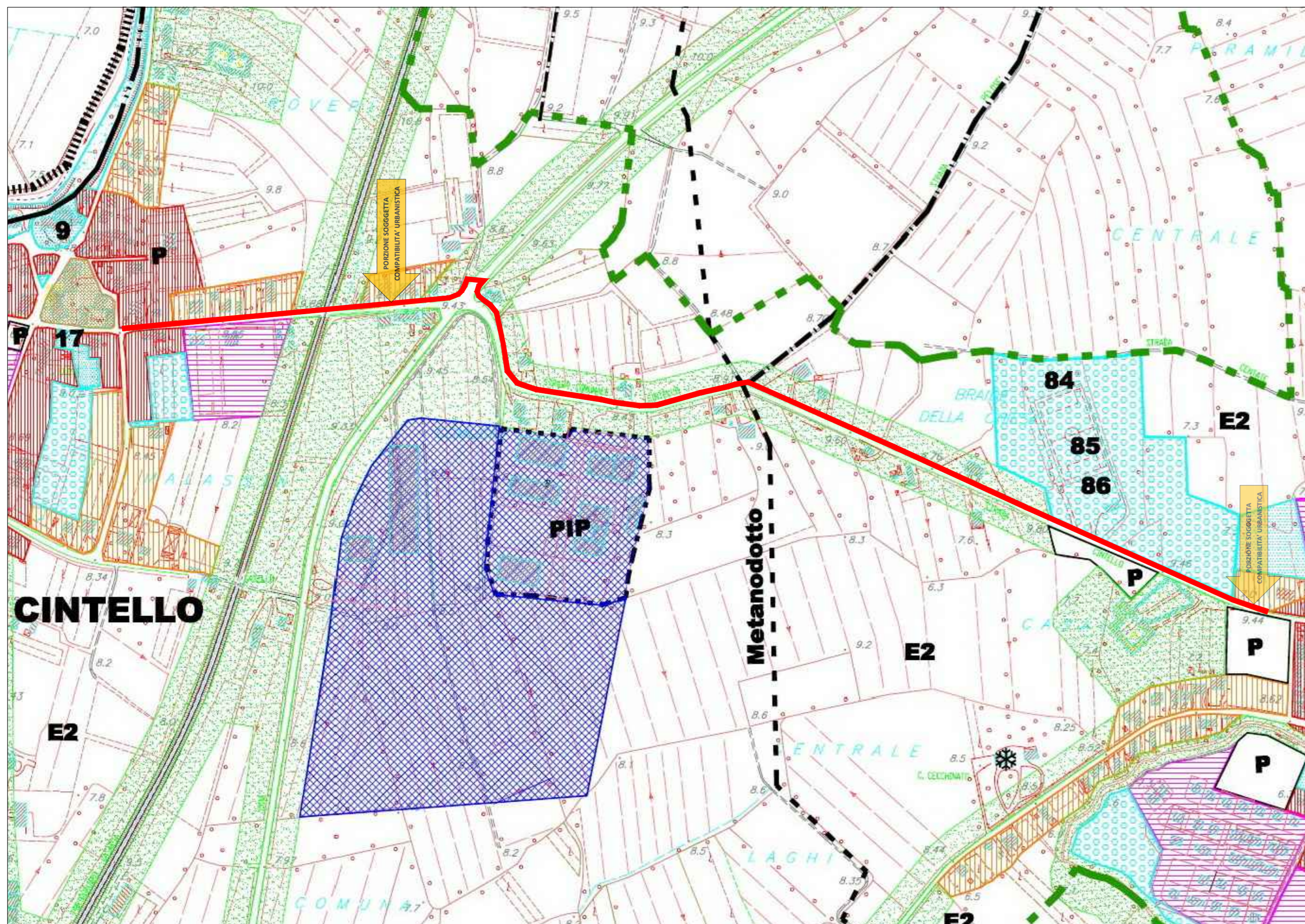


LEGENDA GENERALE



ESTRATTO ORTOFOTOPIANO - Scala 1: 10.000

ESTRATTO CARTA TECNICA REGIONALE - Scala 1: 10.000



	ZONA A		ZONA B
	ZONA B1		ZONA C1A
	ZONA C1B		ZONA C2
	ZONA D1		ZONA D2
	ZONA E1		ZONA E2
	ZONA F ISTRUZIONE		ZONA F INTERESSE COMUNE
	ZONA F PARCO GIOCCO SPORT		ZONA PER AUTOSTRADE
	PEEP		PDL PUBBLICO
	PIP		ZONA DI RISPETTO
	ZONA F PARCO DEL LEVENE		ZONA VERDE PRIVATO
	ALBRATIURI		EDIFICIO ART. 10 L.R. 24/1985
	PARCHEGGI		EDIFICIO ESISTENTE NON FUNZ. AL FONDO
	VINCOLO LR 27/93 ELETTRODOTTO		

LEGENDA PIANO INTERVENTI

ESTRATTO PRGC - Scala 1: 5000

REGIONE DEL VENETO  
CITTA' METROPOLITANA DI VENEZIA



COMUNE DI ANNONE VENETO



COMUNE DI CINTO CAOMAGGIORE



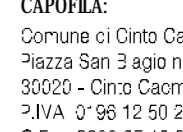
COMUNE DI TEGLIO VENETO



COMUNE DI GRUARO



COMUNE DI PRAMAGGIORE



CAPOFILA:  
Comune di Cinto Caomaggiore  
Piazza San Zaccaria n. 1  
35020 - Cinto Caomaggiore (VE)  
P.IVA 02961250279  
C.F. 83005710270

MOBILITA' SOSTENIBILE NELL'AREA NORD DELLA VENEZIA ORIENTALE

PROGETTO DI FATTIBILITA' TECNICO - ECONOMICA

COMUNE DI TEGLIO VENETO  
collegamento Teglio - Cintelto  
TRATTO A

GENERALE INQUADRAMENTO GENERALE SU BASE ORTOFOTO, CTR, PI E PAT		CODICE ELABORATO 001 A	
REV	DESCRIZIONE	DATA	REVISIONI
PROGETTISTA:	A-oh. Francesco Costa A-oh. Tiziano Vellari		
STUDIO architetti COSTA & MAITAN Portogruaro - via Versiola 16/1 tel 0421 280 662	SCALA: 1:10000 1:5000 FILE: CTR:		